

РЕСПУБЛИКА ТАТАРСТАН

Сармановский муниципальный район
(полное наименование муниципального образования Республики Татарстан)

Внесен в реестр	<u>29</u>
Дата	<u>10.07.1992.</u>
Подпись	<u>Гасды</u>

ПАСПОРТ
школьного автобусного маршрута
№ 29

Алга – Саклов-Баш
(наименование маршрута)

РЕСПУБЛИКА ТАТАРСТАН

Сармановский муниципальный район (полное наименование муниципального образования Республики Татарстан)

«Утверждаю»

Директор муниципального унитарного
предприятия «Хозяйственное
обеспечение» Сармановского МР

Р.Р.Ризатдинов
(Ф.И.О.)



« 10 » июля 2019г.

ПАСПОРТ

школьного автобусного маршрута

№ 29

Алга - Саклов-Баш

(наименование маршрута)

«Согласовано»

«Согласовано»

Руководитель исполнительного
комитета Сармановского
муниципального района

Врио начальника ОГИБДД отдела МВД
России по Сармановскому
муниципальному району
майор полиции

А.Ф.Мухаметгараев
(Ф.И.О.)

Р.Р.Шамсиев
(Ф.И.О.)

М.П. « 10 » июля 2019г.

М.П. « 10 » июля 2019г.



ПАСПОРТ МАРШРУТА

Протяженность маршрута 8,0 км.

Сезонность работы (зимой, весной, летом, осенью, круглогодично): на учебный год

Дата открытия и основание 12.10.2010г. Пост исп. № 398

Дата закрытия и основание

«Согласовано»


Врио начальника ОГИБДД отдела МВД
России по Сармановскому
муниципальному району
майор полиции

Р.Р.Шамсиев
(Ф.И.О.)

(подпись)

М.П.

« 10 » июля 2019г.



«Утверждаю»

Директор муниципального унитарного
предприятия «Хозяйственное
обеспечение» Сармановского МР

Р.Р.Ризатдинов
(Ф.И.О.)

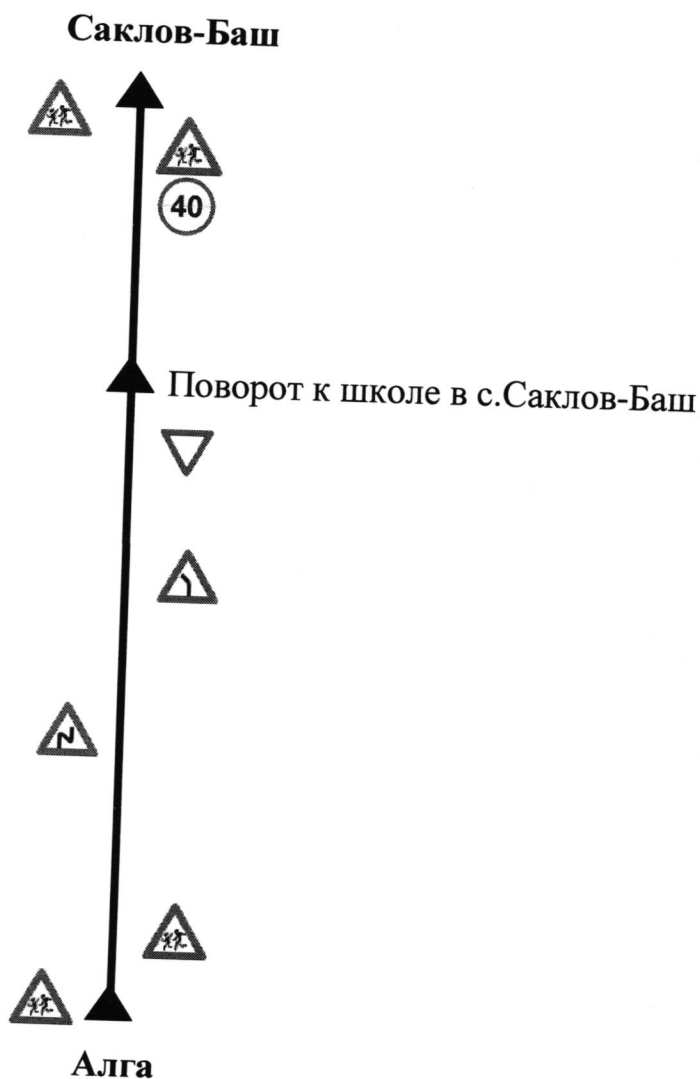
(подпись)

« 10 » июля 2019г.



СХЕМА

маршрута с указанием линейных и дорожных сооружений и опасных участков



Условные обозначения:

- дорожные знаки

- павильоны

- МОСТЫ

Схему составил Н.Х.Шакиров

(подпись)

(ФИО)

«Утверждаю»
 Директор муниципального унитарного
 предприятия «Хозяйственное
 обеспечение» Сармановского МР

Р.Р.Ризатдинов
 (Ф.И.О.)



« 10 » июля 2019г.

замера протяжённости школьного маршрута

Алга – Саклов-Баш

(наименование маршрута)

Комиссия в составе:

Председателя: Н.Х.Шакирова – механика МУП «ХО»

Членов: Габидуллина Г.А. – заместителя начальника отдела образования исполкома Сармановского муниципального района, А.Р.Хадиева – директора МБОУ «Саклов-Башская СОШ»

20 июня 2019г. произвела замер межстаночных расстояний и общей протяженности маршрута.

Путем контрольного замера на автомобиле марки Форд Транзит, гос. № X 858 UE 116 RUS, путевой лист № 1135, водитель Ризатдинов Р.Н., на стандартной авторезине, а также путем сверки с паспортом дороги комиссия установила:

1. Общая протяженность маршрута согласно показанию спидометра составила 8,0 км.
2. Расстояние от места дислокации перевозчика составило: до начального пункта маршрута (нулевой пробег) 39,0 км;
от конечного пункта маршрута до места дислокации перевозчика 39,0 км.

ХАРАКТЕРИСТИКА ДОРОГИ НА МАРШРУТЕ
(ширина проезжей части, тип покрытия по участкам, с указанием их протяжённости)

Алга – Саклов-Баш – 3 технической категории.

(название дороги, категория)

Ширина проезжей части – 7 метров. Ширина обочин - 1,5 метра. Покрытие асфальтобетонное. Протяженность - 7,3 км.

Дорога по с.Саклов-Баш – 5 тех. категории. Ширина проезжей части – 6 метров. Покрытие щебеночное. Протяженность – 0,7 км.

Тип дорожного покрытия (грунтовая дорога, переходное (щебеночное), бетон, асфальтобетон): асфальтобетонное

- грунтовая дорога

- переходное (щебеночное)

- бетонное

- асфальтобетонное

Сведения о трассе маршрута

Кем обслуживается дорога (ЖКХ района, дорожным управлением, другой организацией)	Автодорога обслуживается Сармановским участком Челнинского филиала АО «Татавтодор»
Наличие мостов (между какими пунктами или на каком километре) и их грузоподъемность	
Наличие железнодорожных переездов (между какими пунктами или на каком километре) и вид их (охраняемые, не охраняемые)	нет
На каких остановочных пунктах имеются съездные площадки	На всех
Наличие разворотных площадок на конечных пунктах	В д. Алга, с. Саклов-Баш.

Дата заполнения

РЕСПУБЛИКА ТАТАРСТАН

Сармановский муниципальный район

(полное наименование муниципального образования Республики Татарстан)

Внесен в реестр

27

Дата 10.07.19₂

Подпись



ПАСПОРТ

школьного автобусного маршрута

№ 27

Карашай Саклово – Большое Нуркеево

(наименование маршрута)

РЕСПУБЛИКА ТАТАРСТАН

Сармановский муниципальный район (полное наименование муниципального образования Республики Татарстан)

«Утверждаю»

Директор муниципального унитарного
предприятия «Хозяйственное
обеспечение» Сармановского МР

Р.Р.Ризатдинов
(Ф.И.О.)



« 10 » июля 2019г.

ПАСПОРТ

школьного автобусного маршрута

№ 27

Карашай Саклово – Большое Нуркеево

(наименование маршрута)

«Согласовано»

«Согласовано»

Руководитель исполнительного
комитета Сармановского
муниципального района

А.Ф.Мухаметгараев
(подпись) (Ф.И.О.)

М.П. « 10 » июля 2019г.



Врио начальника ОГИБДД отдела МВД
России по Сармановскому
муниципальному району
майор полиции

Р.Р.Шамсиев
(подпись) (Ф.И.О.)

М.П. « 10 » июля 2019г.



«Согласовано»

Врио начальника ОГИБДД отдела МВД
России по Сармановскому
муниципальному району
майор полиции



Р.Р.Шамсиев
(Ф.И.О.)

(подпись)

М.П. « 10 » июля 2019г.

«Утверждаю»

Директор муниципального унитарного
предприятия «Хозяйственное
обеспечение» Сармановского МР



Р.Р.Ризатдинов
(Ф.И.О.)

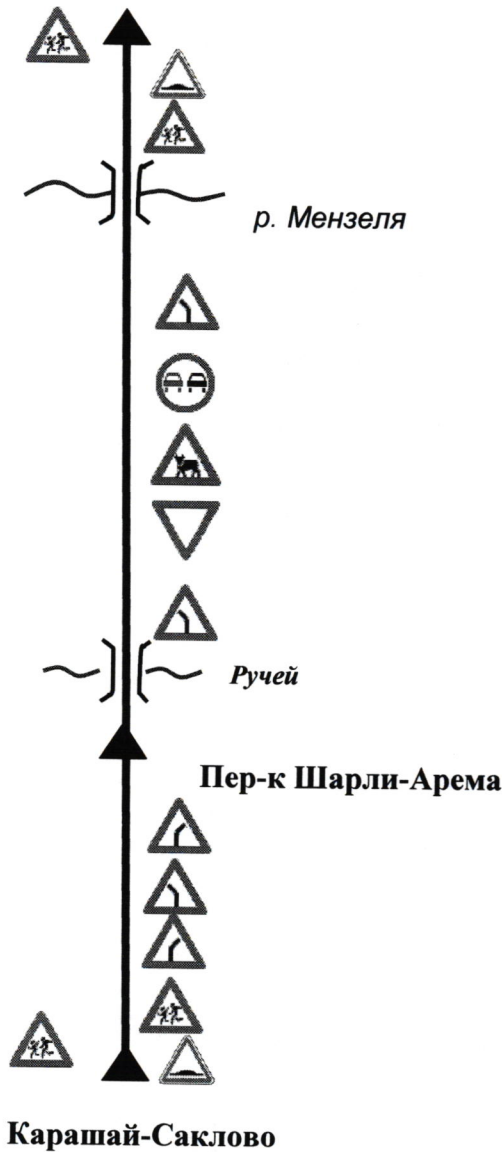
(подпись)

М.П. « 10 » июля 2019г.

СХЕМА

маршрута с указанием линейных и дорожных сооружений и опасных участков

Большое Нуркеево



Условные обозначения:

- дорожные знаки

- павильоны

- мосты

Схему составил Н.Х.Шакиров

(подпись)

(ФИО)

«Утверждаю»

Директор муниципального унитарного
предприятия «Хозяйственное
обеспечение» Сармановского МР

Р.Р.Ризатдинов
(Ф.И.О.)

(подпись)



«10» июля 2019г.

АКТ

замера протяжённости школьного маршрута Карашай-Саклово - Большое Нуркеево

(наименование маршрута)

Комиссия в составе:

Председателя Н.Х.Шакирова – механика МУП «ХО»

Членов: Г.А. Габидуллина – заместителя начальника отдела образования Исполкома Сармановского муниципального района, Л.Н. Шайхеразиевой - директора школы

20 июня 2019 г. произвела замер межостановочных расстояний и общей протяженности маршрута.

Путем контрольного замера на автомобиле марки Форд Транзит, гос. № X 858 UE 116 RUS, путевой лист № 1135, водитель Ризатдинов Р.Н., на стандартной авторезине, а также путем сверки с паспортом дороги комиссия установила:

1. Общая протяженность маршрута согласно показанию спидометра составила 16,6 км.

2. Расстояние от места дислокации перевозчика составило:
до начального пункта маршрута (нулевой пробег) 34,0 км;

от конечного пункта маршрута до места дислокации перевозчика 34,0 км.

Расстояние между промежуточными остановочными пунктами

ТУДА			Наименование остановочных пунктов	ОБРАТНО		
показания спидо- метра	расто-яние между остановоч. пунктами	расто-я- ние от начал, пункта		показания спидо- метра	расто-яние между остановоч. пунктами	расто-я- ние от начал, пункта
15029	0,0	0,0	Карашай-Саклово			
15031	2,0	2,0	Чурашево			
15037,6	6,6	8,6	Пер-к Шарлиарема			
15045,6	8,0	16,6	Большое Нуркеево	15045,6	0,0	16,6
			Пер-к Шарлиарема	15052,2	6,6	23,2
			Чурашево	15054,2	2,0	25,2
			Карашай-Саклово	15062,2	8,0	33,2

Председатель комиссии:  Н.Х.Шакиров

Члены комиссии:  Г.А.Габидуллин

 Л.Н. Шайхеразиева

ХАРАКТЕРИСТИКА ДОРОГИ НА МАРШРУТЕ

(ширина проезжей части, тип покрытия по участкам, с указанием их протяжённости)

Карашай-Саклово - Большое Нуркеево - 3 технической категории.

(название дороги, категория)

Ширина проезжей части автодороги на всем протяжении составляет 7 метров.

Тип дорожного покрытия (грунтовая дорога, переходное (щебеночное), бетон, асфальтобетон): асфальтобетонное

- грунтовая дорога

- переходное (щебеночное)

- бетонное

- асфальтобетонное

Сведения о трассе маршрута

Кем обслуживается дорога (ЖКХ района, дорожным управлением, другой организацией)	Автодорога обслуживается Сармановским ДРСУ Сармановским участком Челнинского филиала АО «Татавтодор»
Наличие мостов (между какими пунктами или на каком километре) и их грузоподъемность	На 16-м км мост через р.Мензеля.
Наличие железнодорожных переездов (между какими пунктами или на каком километре) и вид их (охраняемые, не охраняемые)	нет
На каких остановочных пунктах имеются съездные площадки	На всех
Наличие разворотных площадок на конечных пунктах	В с. Карашай-Саклово – с. Большое Нуркеево.

Дата заполнения

РЕСПУБЛИКА ТАТАРСТАН

Сармановский муниципальный район

(полное наименование муниципального образования Республики Татарстан)

Внесен в реестр

Дата _____

Подпись _____

ПАСПОРТ

школьного автобусного маршрута

№ _____

Сарысаз Такерман – Большое Нуркеево

(наименование маршрута)

РЕСПУБЛИКА ТАТАРСТАН

Сармановский муниципальный район

(полное наименование муниципального образования Республики Татарстан)

«Утверждаю»

Директор муниципального унитарного
предприятия «Хозяйственное
обеспечение» Сармановского МР

Р.Р.Ризатдинов

(Ф.И.О.)



« 10 » июля 2019г.

ПАСПОРТ

школьного автобусного маршрута

№

Сарысаз Такерман – Большое Нуркеево

(наименование маршрута)

«Согласовано»

Руководитель исполнительного
комитета Сармановского
муниципального района

(подпись)

А.Ф.Мухаметгараев

(Ф.И.О.)

М.П.

« 10 » июля 2019г.



«Согласовано»

Врио начальника ОГИБДД отдела МВД
России по Сармановскому
муниципальному району
майор полиции

(подпись)

Р.Р.Шамсиев

(Ф.И.О.)

М.П.

« 10 » июля 2019г.



ПАСПОРТ МАРШРУТА

Протяженность маршрута 4,5 км.

Сезонность работы (зимой, весной, летом, осенью, круглогодично): на учебный год

Дата открытия и основание 25.12.2007г. Пост Исполкома № 303

Дата закрытия и основание

«Согласовано»

«Утверждаю»

Врио начальника ОГИБДД отдела МВД
России по Сармановскому
муниципальному району
майор полиции

Директор муниципального унитарного
предприятия «Хозяйственное
обеспечение» Сармановского МР

Р.Р.Шамсиев
(подпись) (Ф.И.О.)



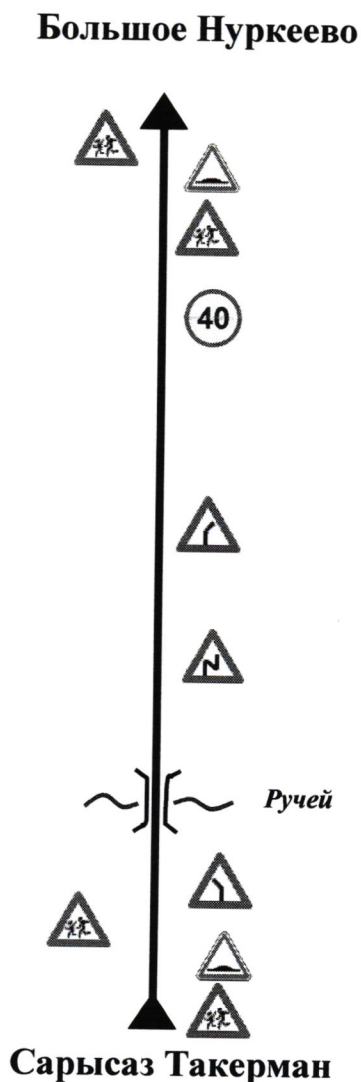
Р.Р.Ризатдинов
(Ф.И.О.)

М.П. « 10 » июля 2019г.

М.П. « 10 » июля 2019г.

СХЕМА

маршрута с указанием линейных и дорожных сооружений и опасных участков



Условные обозначения:

- дорожные знаки
- павильоны
- мосты

Схему составил Н.Х.Шакиров


(подпись)

(ФИО)

«Утверждаю»

Директор муниципального унитарного
предприятия «Хозяйственное
обеспечение» Сармановского МР

Р.Р.Ризатдинов
(Ф.И.О.)



«10» июля 2019г.

АКТ

замера протяжённости школьного маршрута

Сарысаз Такерман – Большое Нуркеево

(наименование маршрута)

Комиссия в составе:

Председателя А.Р.Ильгамутдинова – механика МУП «ХО»

Членов: Г.А.Габидуллина – заместителя начальника отдела образования Исполкома Сармановского муниципального района, Л.Н. Шайхеразиевой - директора школы

«20» июня 2019 г. произвела замер межостановочных расстояний и общей протяженности маршрута: Сарысаз Такерман – Большое Нуркеево.

Путем контрольного замера на автомобиле марки Форд Транзит, гос. № X 858 UE 116 RUS, путевой лист № 1135, водитель Ризатдинов Р.Н., на стандартной авторезине, а также путем сверки с паспортом дороги комиссия установила:

1. Общая протяженность маршрута согласно показанию спидометра составила 4,5 км.

2. Расстояние от места дислокации перевозчика составило:
до начального пункта маршрута (нулевой пробег) 21,5 км;

от конечного пункта маршрута до места дислокации перевозчика 21,5 км.

ХАРАКТЕРИСТИКА ДОРОГИ НА МАРШРУТЕ

(ширина проезжей части, тип покрытия по участкам, с указанием их протяжённости)

Дорога Сарысаз Такерман – Большое Нуркеево - 2 технической категории.

(название дороги, категория)

Ширина проезжей части автодороги на всем протяжении составляет - 7 метров.

Тип дорожного покрытия (грунтовая дорога, переходное (щебеночное), бетон, асфальтобетон): асфальтобетонное.

Подъездная автодорога по с. Большое Нуркеево – щебеночная (7 метров).

- грунтовая дорога

- переходное (щебеночное)

- бетонное

- асфальтобетонное

Сведения о трассе маршрута

Кем обслуживается дорога (ЖКХ района, дорожным управлением, другой организацией)	Автомобильная дорога обслуживается ДРСУ Сармановским участком Челнинского филиала АО «Татавтодор»
Наличие мостов (между какими пунктами или на каком километре) и их грузоподъемность	На 1-м км между д. Сарысаз Такерман и с. Большое Нуркеево
Наличие железнодорожных переездов (между какими пунктами или на каком километре) и вид их (охраняемые, не охраняемые)	Нет
На каких остановочных пунктах имеются съездные площадки	На всех
Наличие разворотных площадок на конечных пунктах	В д. Сарысаз Такерман, с. Большое Нуркеево

Дата заполнения

